
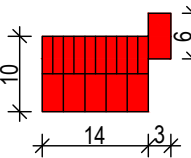





← = nicht im Liegenschaftskataster nachgewiesen

**Planzeichenerklärung:**

-  Planstraße (7,5 m / 6 m)
-  mögliche Bebauung
-  mögliche Grundstücksaufteilung
-  öffentliche Grünfläche
-  Geltungsbereich

Geltungsbereich:	19.907 m <sup>2</sup>
Planstraße:	2.415 m <sup>2</sup>
Grünfläche:	1.561 m <sup>2</sup>
Anzahl Grundstücke:	19 Stück
Grundstücksgrößen:	648 m <sup>2</sup> - 1.267 m <sup>2</sup>

**THOMAS HONNIGFORT**  
 Bauleitplanung • Erschließungsplanung • Landschaftsplanung  
 Freiraumplanung • Projektmanagement  
 49733 Haren / Ems • Nordring 21 • Tel.: 05932 - 50 35 15 • Fax.: 05932 - 50 35 16

Proj. Nr.: 40 97 02  
 Proj.: B-Plan Nr. 24 "Östlich Dahlienweg"

**Bebauungsvorschlag**

(Kartengrundlage: Liegenschaftskarte, Dipl.-Ing. Bernd Haarmann,  
 Auftragsnummer: 200909, Stand: 04.08.2020)

M.: 1 : 1.000	17.12.2020
---------------	------------

Ausdruck vom: 17.12.2020