









Gemarkung: Surwold
Flur: 014

M. 1 : 1000

Zeichenerklärung:

-  Straßenverkehrsfläche
F+R = Fuß- und Radweg
-  Straßenbegrenzungslinie
-  Parzellierungsvorschlag
-   Garage
WHS. SD. Bebauungsvorschlag
-  mögliche Bepflanzung
-  Private Grünfläche (PG) "Verkehrsgrün"
-  Grenze des räumlichen Geltungsbereichs



Gemeinde Surwold
Hauptstraße 87
26903 Surwold

Stand: 19.09.2022

**Nutzungskonzept zum
Bebauungsplan Nr. 46
" Ecke Pastorenweg /
Schleusenstraße "**

Mit örtlichen Bauvorschriften
Beschleunigtes Verfahren gemäß § 13 b BauGB

**- Entwurf -
- Auslegungsexemplar -**

**BÜRO FÜR STADTPLANUNG
GIESELMANN UND MÜLLER GMBH**

Raddeweg 8
49757 Werlte
Tel.: (05951) 95 10 12
Fax.: (05951) 95 10 20
e-mail: j.mueller@bfs-werlte.de

Raumordnung • Städtebau • Bauleitplanung
Vorhaben- und Erschließungspläne • Umweltprüfung