

















### Zeichenerklärung:

-  Straßenverkehrsfläche
-  F+R = Fuß- und Radweg  
L = landwirtschaftlicher Weg
-  Straßenbegrenzungslinie
-  Baugrenze
-  Parzellierungsvorschlag
-  Bebauungsvorschlag
-  Öffentliche Grünflächen (ÖG)  
Zweckbestimmung:  
 = Kinderspielplatz
-  Umgrenzung von Flächen für die Wasserwirtschaft  
 = Regenwasserrückhalteanlage
-  Pflanzflächen
-  mögliche Bepflanzung
-  vorhandener Einzelbaum
-  Grenze des räumlichen Geltungsbereichs



61 Baugrundstücke

**Aufteilungsplan zum  
Bebauungsplan Nr. 59**  
" Am Heuweg - Erweiterung, Teil 2 "  
Mit örtlichen Bauvorschriften

